

viernes 28 de diciembre de 2018

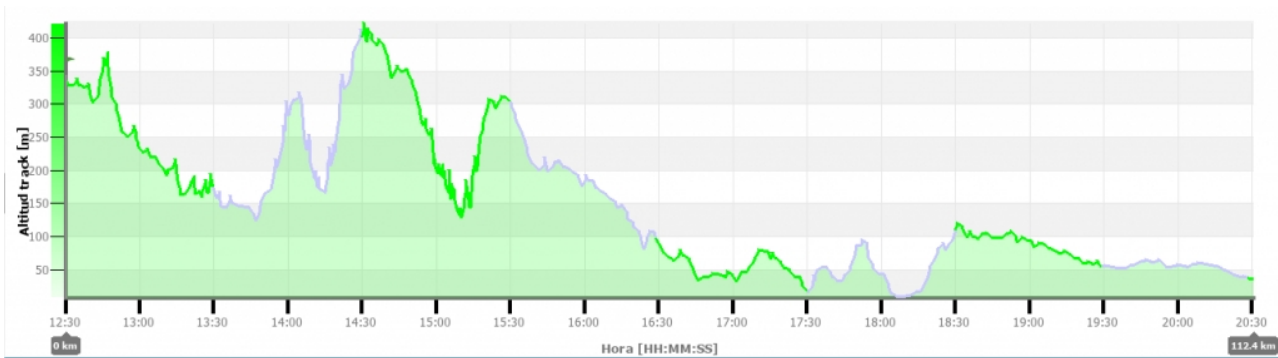
# Descripción Recorrido HUEX - CICLOTURISTA

## DATOS GENERALES



| Propiedades  |                        |
|--|------------------------|
| ◀ <b>HUELVA EXTREMA - CICLOTURISTA (1/2)</b>   |                        |
| <b>Distancia con altitudes</b>   | 112,4 km               |
| <b>Ascensión</b>   | m                      |
| <b>Altitud máxima</b>  | 422 m                  |
| <b>V. media mov.</b>   | 0 km/h                 |
| <b>Duración</b>  | Track sin fecha        |
| <b>Tiempo parado</b>   | 00:00:00               |
| <b>Energía</b>   | 0 kcal                 |
| <ul style="list-style-type: none"> <li>&gt; General</li> <li>&gt; Tiempos</li> <li>&gt; Puntos de track</li> <li>&gt; Ver</li> <li>&gt; GPS</li> <li>▼ Distancias</li> </ul> |                        |
| <b>Distancia proyectada</b>  | 112,1 km               |
| <b>Distancia con altitud</b>   | 112,4 km               |
| <b>Distancia lineal</b>  | 66,60 km               |
| <b>Area</b>  | 58,492 km <sup>2</sup> |

## PERFIL



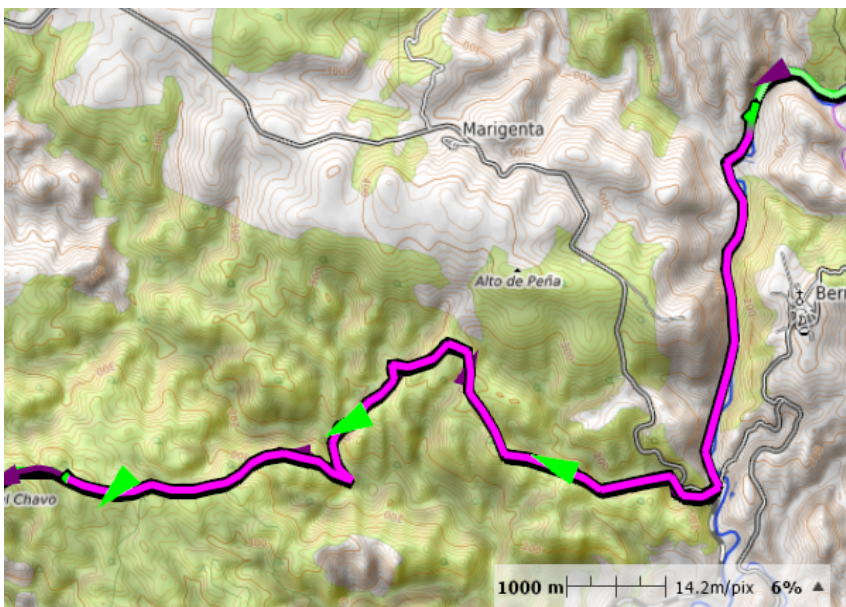
# DESCRIPCIÓN DEL RECORRIDO POR TRAMOS DE UNA HORA A VELOCIDAD MEDIA DE 14 KM/H

## TRAMO 1



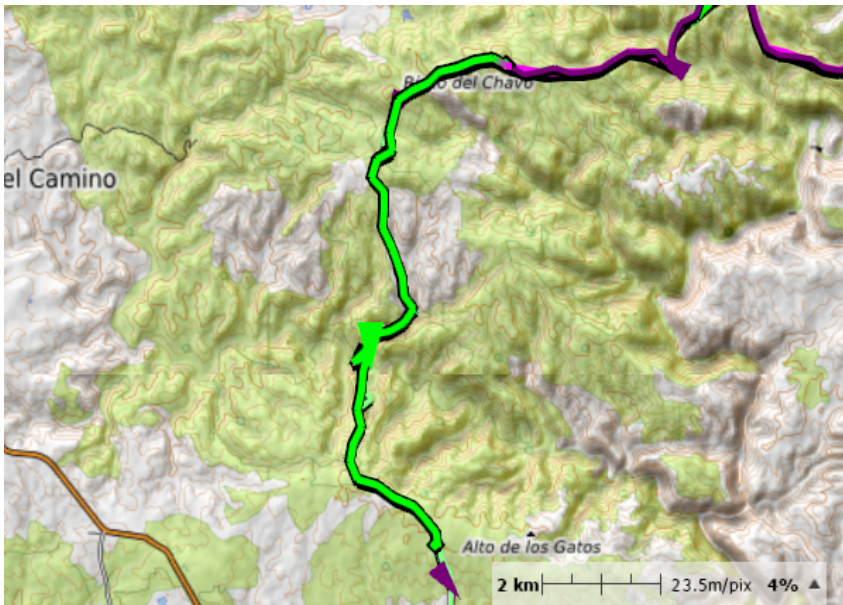
| Propiedades                     |           |
|---------------------------------|-----------|
| ◀ 01:00:00 (1/11)               |           |
| <b>Duración</b>                 | 01:00:18  |
| <b>Distancia proyectada</b>     | 14,12 km  |
| <b>Vel. Media</b>               | 14 km/h   |
| <b>Ascensión</b>                | 247 m     |
| <b>Descenso</b>                 | 420 m     |
| <b>Dif. Altitud Punto más B</b> | -164 m    |
| <b>Rumbo Track</b>              | 178 °     |
| <b>Max. velocidad vertical</b>  | 40 m/min  |
| <b>Min. velocidad vertical</b>  | -57 m/min |
| <b>Vel. vertical media:</b>     | -3 m/min  |
| <b>Coordenadas iniciales</b>    | 0         |
| <b>Coordenadas finales</b>      | 267       |
| <b>Descripción</b>              |           |
| <b>Asociaciones</b>             |           |

## TRAMO 2



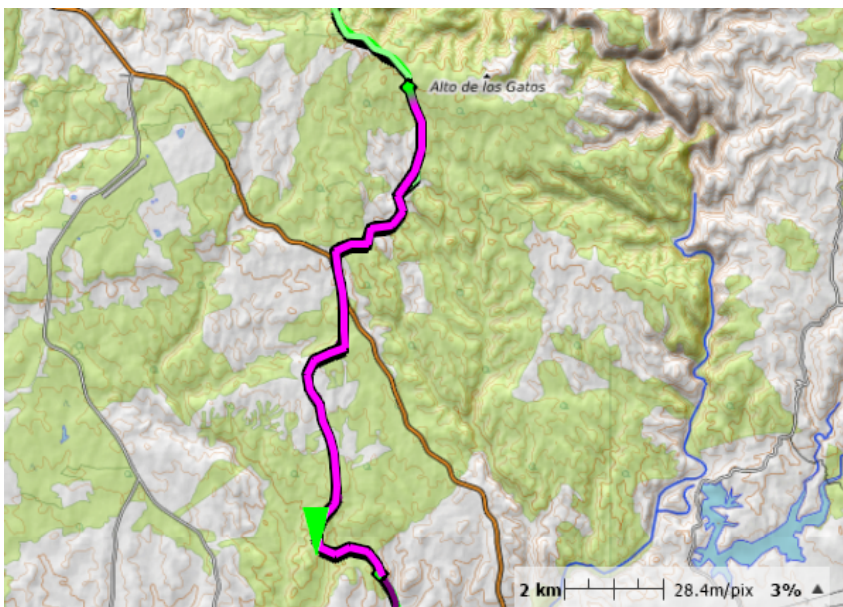
| Propiedades                     |           |
|---------------------------------|-----------|
| ◀ 02:00:00 (2/11)               |           |
| <b>Duración</b>                 | 00:59:50  |
| <b>Distancia proyectada</b>     | 14,05 km  |
| <b>Vel. Media</b>               | 14 km/h   |
| <b>Ascensión</b>                | 637 m     |
| <b>Descenso</b>                 | 384 m     |
| <b>Dif. Altitud Punto más B</b> | 235 m     |
| <b>Rumbo Track</b>              | 242 °     |
| <b>Max. velocidad vertical</b>  | 79 m/min  |
| <b>Min. velocidad vertical</b>  | -59 m/min |
| <b>Vel. vertical media:</b>     | 4 m/min   |
| <b>Coordenadas iniciales</b>    | 267       |
| <b>Coordenadas finales</b>      | 457       |
| <b>Descripción</b>              |           |
| <b>Asociaciones</b>             |           |

## TRAMO 3



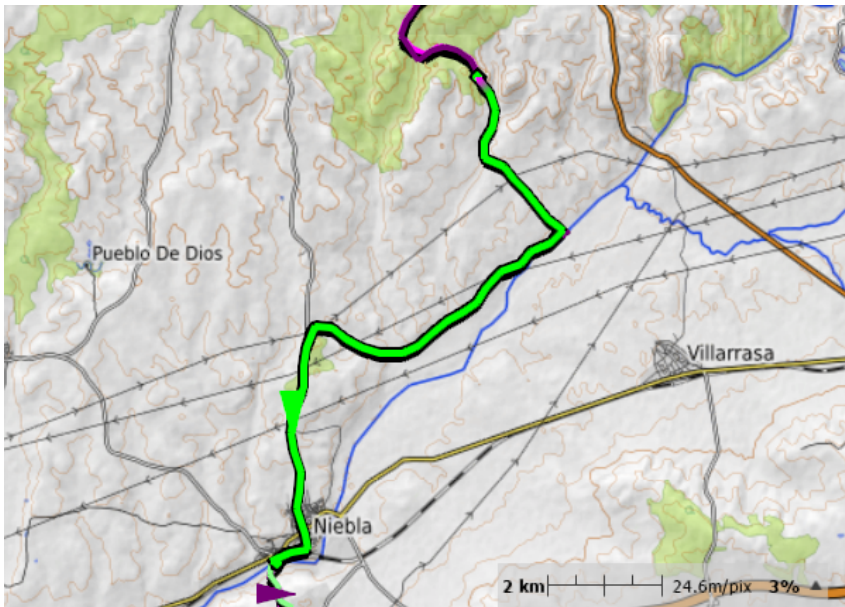
| Propiedades                     |                        |
|---------------------------------|------------------------|
| ◀                               | <b>03:00:00</b> (3/11) |
| <b>Duración</b>                 | 01:00:02               |
| <b>Distancia proyectada</b>     | 14,11 km               |
| <b>Vel. Media</b>               | 14 km/h                |
| <b>Ascensión</b>                | 469 m                  |
| <b>Descenso</b>                 | 574 m                  |
| <b>Dif. Altitud Punto más B</b> | -105 m                 |
| <b>Rumbo Track</b>              | 188 °                  |
| <b>Max. velocidad vertical</b>  | 78 m/min               |
| <b>Min. velocidad vertical</b>  | -90 m/min              |
| <b>Vel. vertical media:</b>     | -2 m/min               |
| <b>Coordenadas iniciales</b>    | 457                    |
| <b>Coordenadas finales</b>      | 683                    |
| <b>Descripción</b>              |                        |
| <b>Asociaciones</b>             |                        |

## TRAMO 4



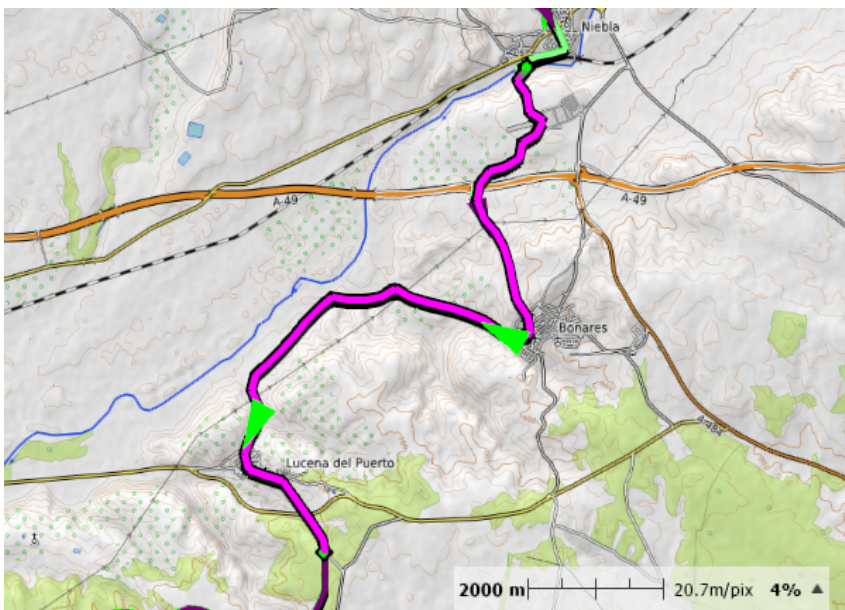
| Propiedades                     |                        |
|---------------------------------|------------------------|
| ◀                               | <b>04:00:00</b> (4/11) |
| <b>Duración</b>                 | 00:59:57               |
| <b>Distancia proyectada</b>     | 14,01 km               |
| <b>Vel. Media</b>               | 14 km/h                |
| <b>Ascensión</b>                | 96 m                   |
| <b>Descenso</b>                 | 308 m                  |
| <b>Dif. Altitud Punto más B</b> | -212 m                 |
| <b>Rumbo Track</b>              | 183 °                  |
| <b>Max. velocidad vertical</b>  | 28 m/min               |
| <b>Min. velocidad vertical</b>  | -25 m/min              |
| <b>Vel. vertical media:</b>     | -4 m/min               |
| <b>Coordenadas iniciales</b>    | 683                    |
| <b>Coordenadas finales</b>      | 939                    |
| <b>Descripción</b>              |                        |
| <b>Asociaciones</b>             |                        |

## TRAMO 5



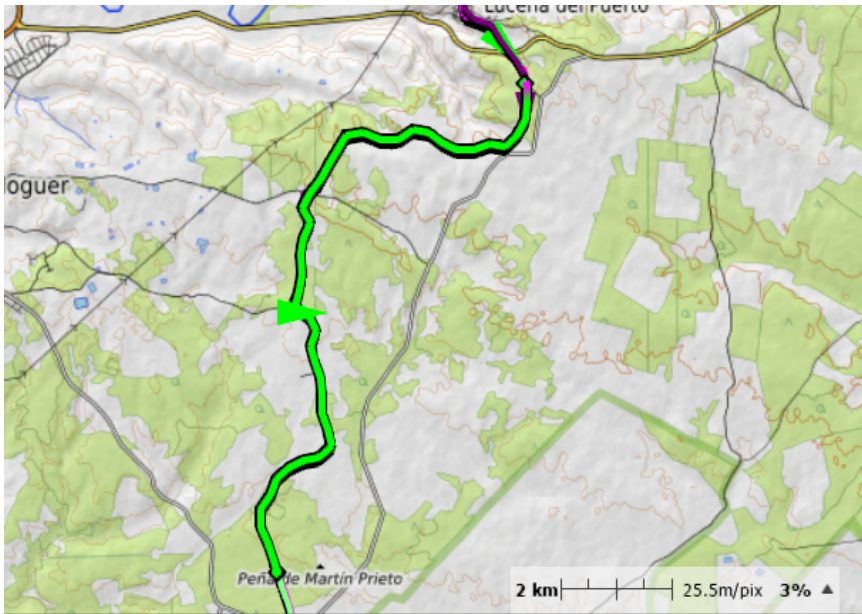
| Propiedades                     |                        |
|---------------------------------|------------------------|
| ◀                               | <b>05:00:00</b> (5/11) |
| <b>Duración</b>                 | 01:00:07               |
| <b>Distancia proyectada</b>     | 14,03 km               |
| <b>Vel. Media</b>               | 14 km/h                |
| <b>Ascensión</b>                | 97 m                   |
| <b>Descenso</b>                 | 160 m                  |
| <b>Dif. Altitud Punto más B</b> | -73 m                  |
| <b>Rumbo Track</b>              | 202 °                  |
| <b>Max. velocidad vertical</b>  | 18 m/min               |
| <b>Min. velocidad vertical</b>  | -22 m/min              |
| <b>Vel. vertical media:</b>     | -1 m/min               |
| <b>Coordenadas iniciales</b>    | 939                    |
| <b>Coordenadas finales</b>      | 1093                   |
| <b>Descripción</b>              |                        |
| <b>Asociaciones</b>             |                        |

## TRAMO 6



| Propiedades                     |                        |
|---------------------------------|------------------------|
| ◀                               | <b>06:00:00</b> (6/11) |
| <b>Duración</b>                 | 00:59:44               |
| <b>Distancia proyectada</b>     | 13,96 km               |
| <b>Vel. Media</b>               | 14 km/h                |
| <b>Ascensión</b>                | 216 m                  |
| <b>Descenso</b>                 | 122 m                  |
| <b>Dif. Altitud Punto más B</b> | 95 m                   |
| <b>Rumbo Track</b>              | 202 °                  |
| <b>Max. velocidad vertical</b>  | 49 m/min               |
| <b>Min. velocidad vertical</b>  | -39 m/min              |
| <b>Vel. vertical media:</b>     | 2 m/min                |
| <b>Coordenadas iniciales</b>    | 1093                   |
| <b>Coordenadas finales</b>      | 1449                   |
| <b>Descripción</b>              |                        |
| <b>Asociaciones</b>             |                        |

## TRAMO 7



| Propiedades                     |                        |
|---------------------------------|------------------------|
| ◀                               | <b>07:00:00</b> (7/11) |
| <b>Duración</b>                 | 01:00:04               |
| <b>Distancia proyectada</b>     | 14,02 km               |
| <b>Vel. Media</b>               | 14 km/h                |
| <b>Ascensión</b>                | 39 m                   |
| <b>Descenso</b>                 | 85 m                   |
| <b>Dif. Altitud Punto más B</b> | -55 m                  |
| <b>Rumbo Track</b>              | 207 °                  |
| <b>Max. velocidad vertical</b>  | 16 m/min               |
| <b>Min. velocidad vertical</b>  | -14 m/min              |
| <b>Vel. vertical media:</b>     | -1 m/min               |
| <b>Coordenadas iniciales</b>    | 1449                   |
| <b>Coordenadas finales</b>      | 1790                   |
| <b>Descripción</b>              |                        |
| <b>Asociaciones</b>             |                        |

## TRAMO 8



| Propiedades                     |                        |
|---------------------------------|------------------------|
| ◀                               | <b>08:00:00</b> (8/11) |
| <b>Duración</b>                 | 00:59:58               |
| <b>Distancia proyectada</b>     | 14,00 km               |
| <b>Vel. Media</b>               | 14 km/h                |
| <b>Ascensión</b>                | 19 m                   |
| <b>Descenso</b>                 | 47 m                   |
| <b>Dif. Altitud Punto más B</b> | -22 m                  |
| <b>Rumbo Track</b>              | 204 °                  |
| <b>Max. velocidad vertical</b>  | 9 m/min                |
| <b>Min. velocidad vertical</b>  | -7 m/min               |
| <b>Vel. vertical media:</b>     | 0 m/min                |
| <b>Coordenadas iniciales</b>    | 1790                   |
| <b>Coordenadas finales</b>      | 1940                   |
| <b>Descripción</b>              |                        |
| <b>Asociaciones</b>             |                        |

## TRAMO 9

